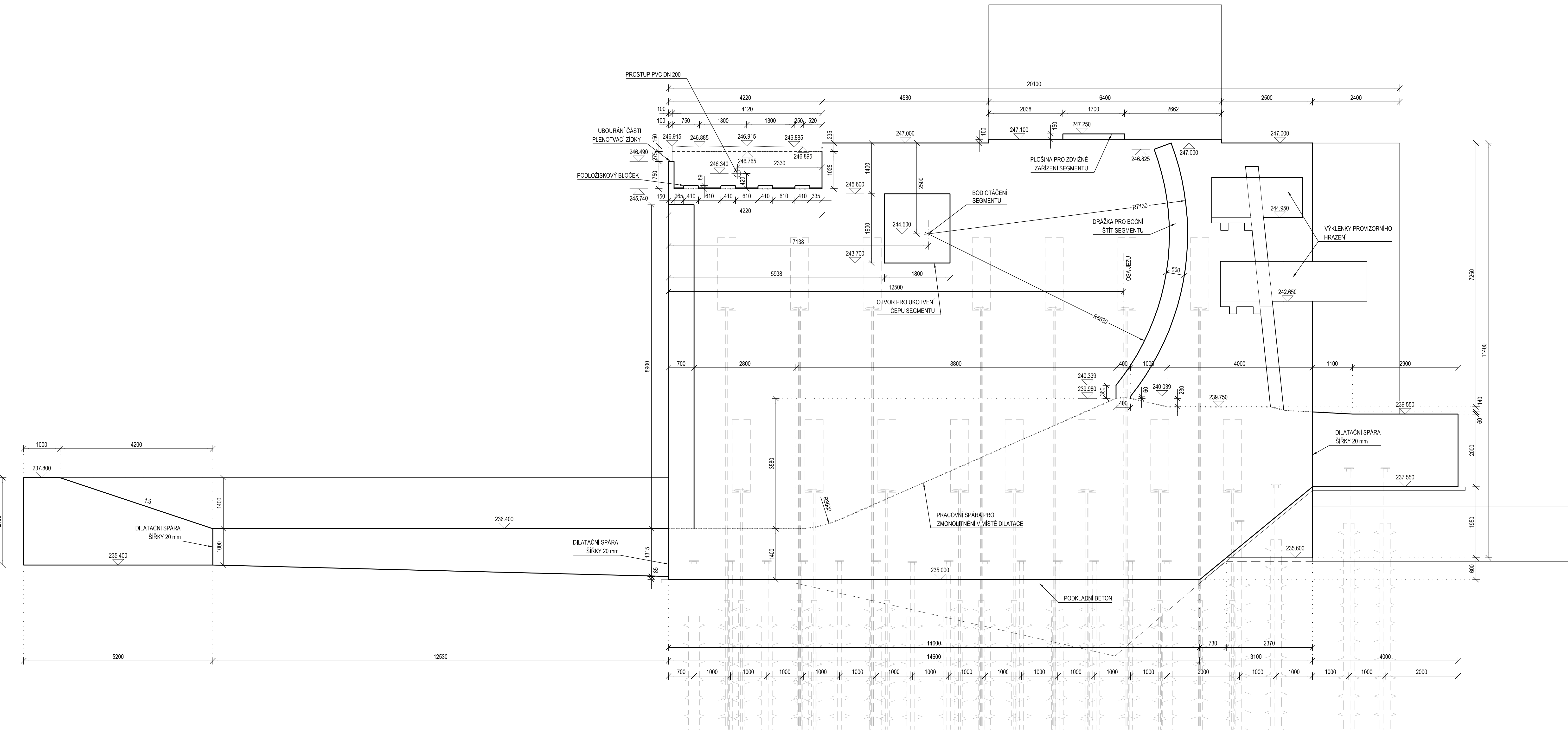
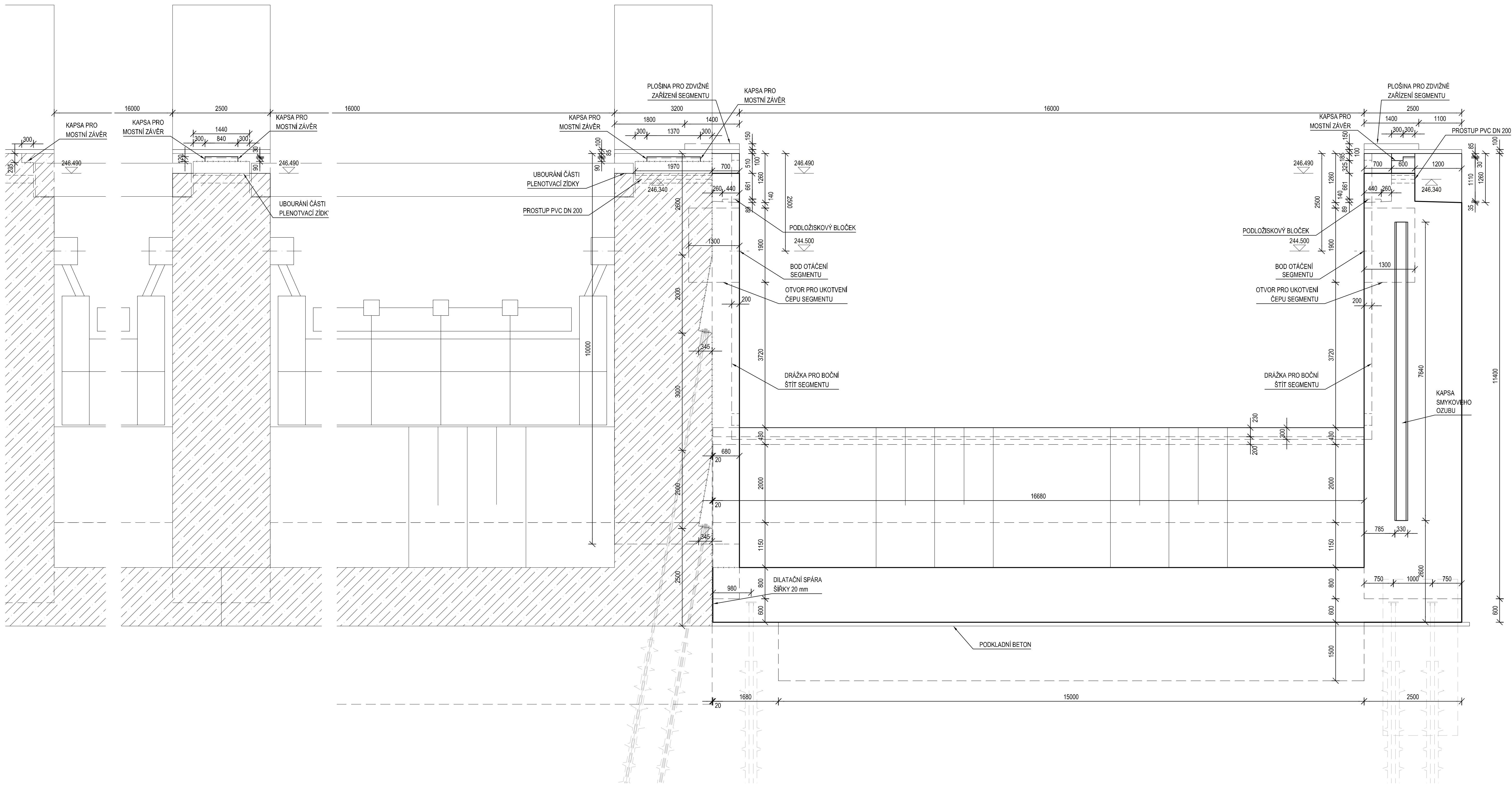


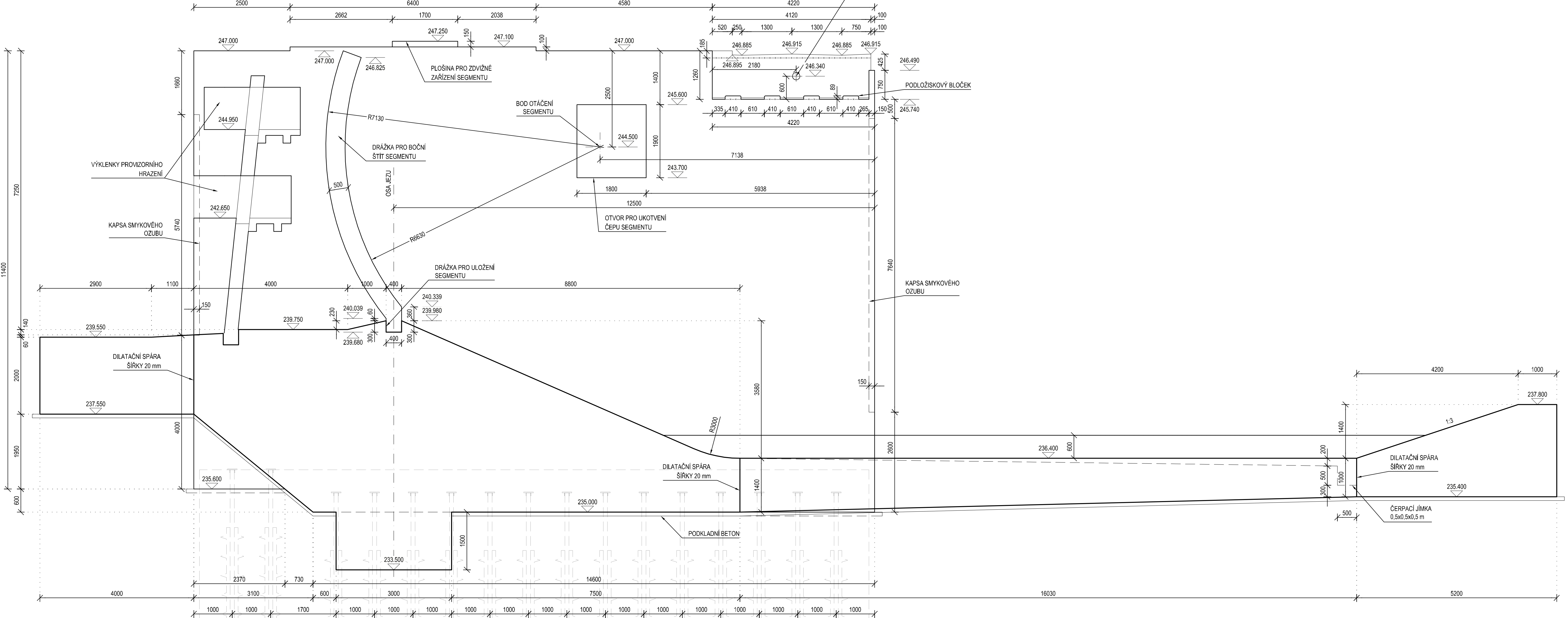
ŘEZ NOVÝM JEZOVÝM POLEM S POHLEDEM NA ROZŠÍROVNÝ STŘEDNÍ PILÍŘ
M 1:50



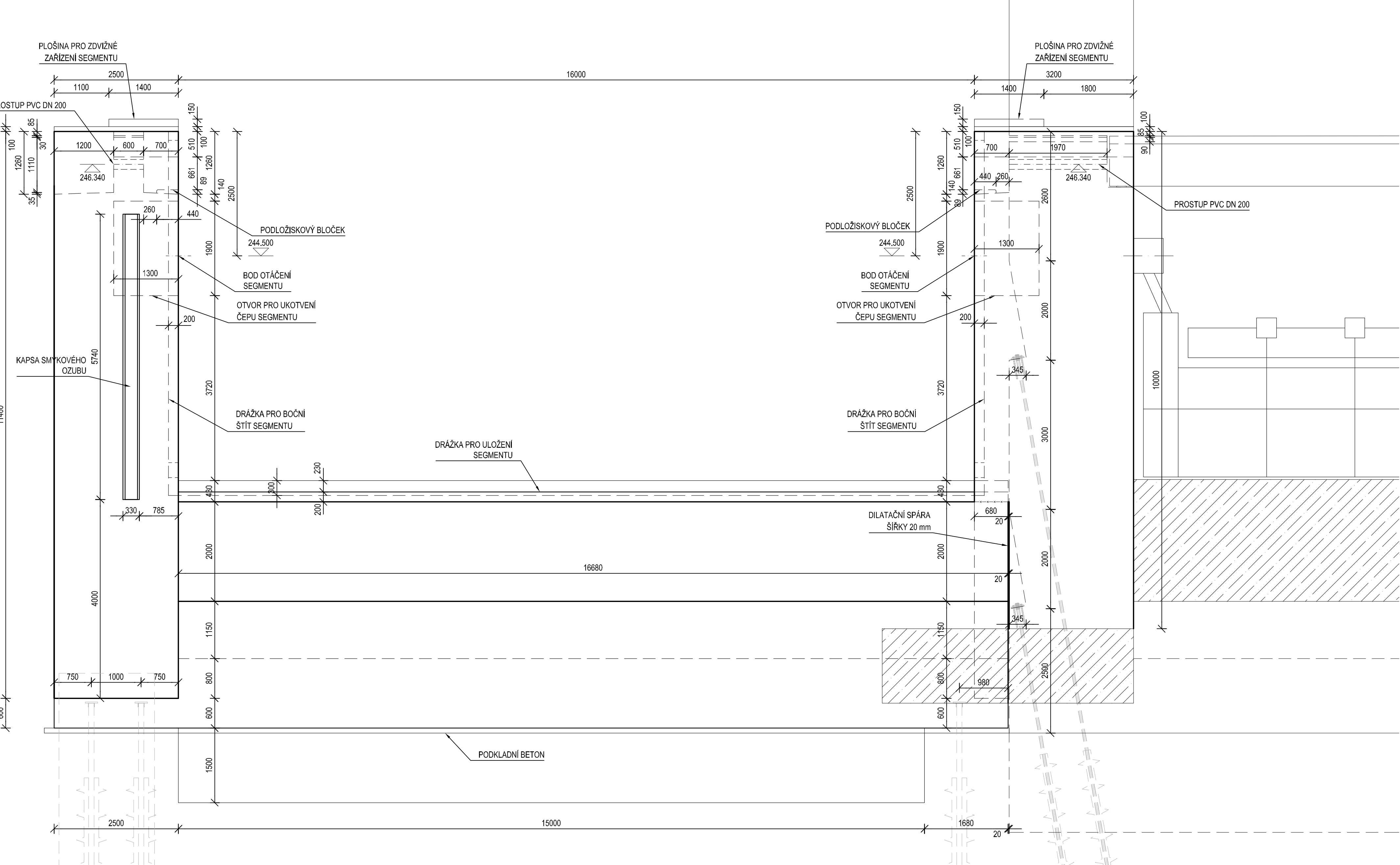
POHLED NA PROTIVODNÍ STRANU NOVÉHO JEZOVÉHO POLE
M 1:50



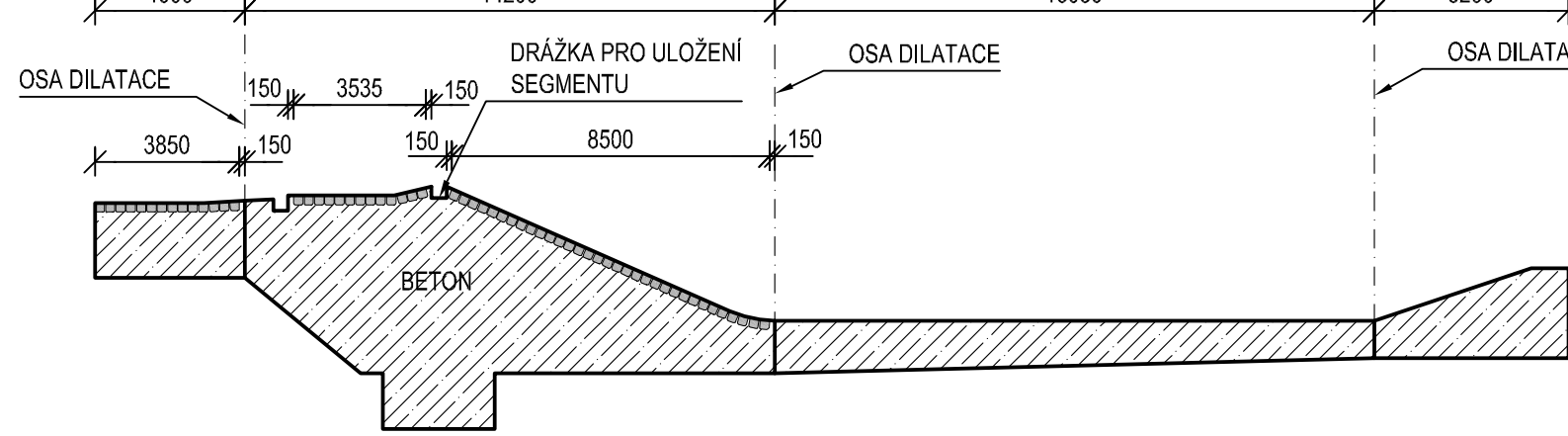
ŘEZ NOVÝM JEZOVÝM POLEM S POHLEDEM NA NOVÝ KRAJNÍ PILÍŘ
M 1:50



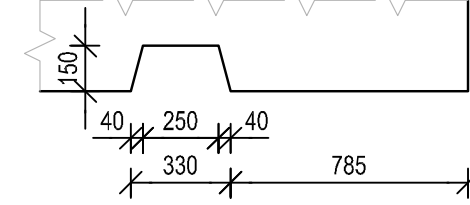
POHLED NA POVODNÍ STRANU NOVÉHO JEZOVÉHO POLE
M 1:50



ROZSAH ODLÁŽDĚNÍ PŘEPADU
M 1:200



DETAIL SMYKOVÉHO OZUBU
M 1:25



POZNÁMKA
PLOŠNA PROSTUP DN 200 BUDE UPŘESŇOVÁNA PO STANOVENÍ
SKUTEČNÉHO PRŮBĚHU KABELU STAVAJÍCÍCH VN.

OBJEDNATEL 	POVODÍ MORAVY, s.p. Dřevařská 11, 601 76 Brno ZÁVOD HOŘNÍ MORAVA U Dřevařské č. 203, 772 11, Olomouc
OBJEDNATEL 	SDRUŽENÍ OPB - VALBEK VALBEK, spol. s r.o. Dřevařská 71/22, 400 03 Ústí n. L.

D.1.4

DSP 2016	ING. VLADIMÍR NÁVŘEL	
HLAVNÍ INŽENÝR PROJEKTU	ING. PETR HUSÁK	
ZODPOVĚDNÝ PROJEKTANT	ING. BOLENAVAŘAL	
VYPRACOVÁNÍ	ING. JAROMÍR DRAŠAR	
KONTROLA	ING. JAROMÍR DRAŠAR	
NÁZEV AKCE		
BEČVA, HRANICE - PPO MĚSTA		
BEČVA, JEZ HRANICE - ZKAPACITNĚNÍ JEZU A RYBI PŘECHOD		
NÁZEV ČÁSTI	VÝKRES TVARU - ŘEZY	